

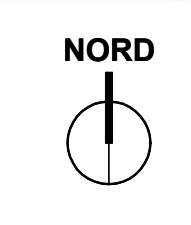
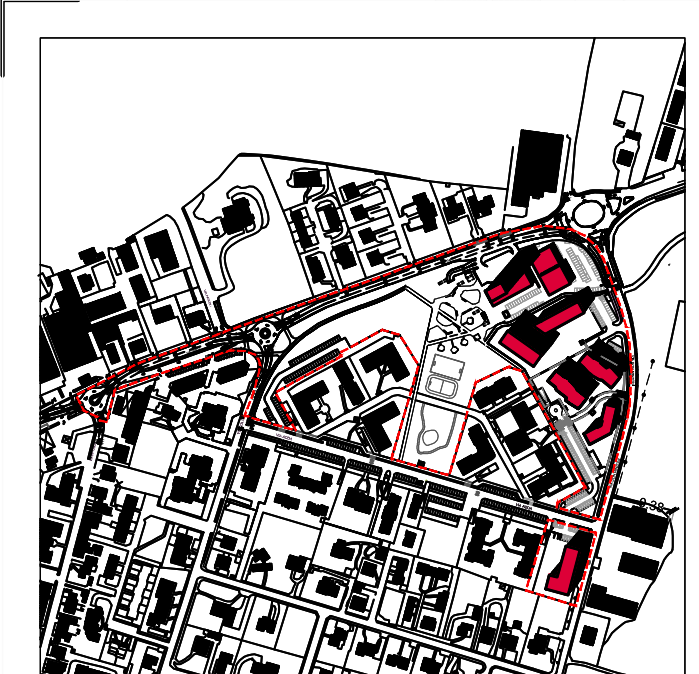
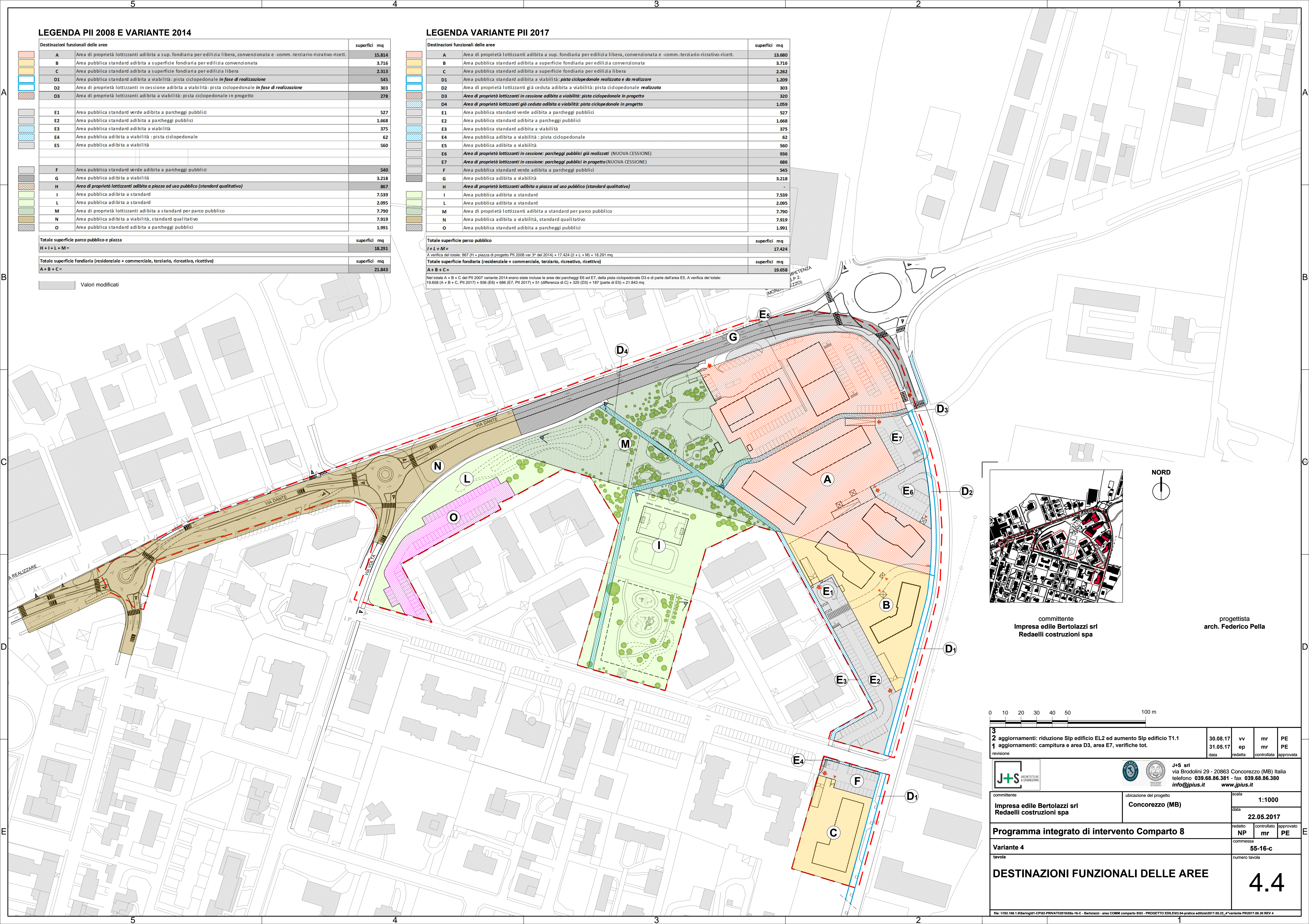
LEGENDA PII 2008 E VARIANTE 2014

Destinazioni funzionali delle aree	superfici mq	
A	Area di proprietà lottizzanti adibita a sup. fondiaria per edilizia libera, convenzionata e -comm.-terziario-ricreativo-ricett.	15.814
B	Area pubblica standard adibita a superficie fondiaria per edilizia convenzionata	3.716
C	Area pubblica standard adibita a superficie fondiaria per edilizia libera	2.262
D1	Area pubblica standard adibita a viabilità: pista ciclopedonale in fase di realizzazione	545
D2	Area di proprietà lottizzanti in cessione adibita a viabilità: pista ciclopedonale in fase di realizzazione	303
D3	Area di proprietà lottizzanti adibita a viabilità: pista ciclopedonale in progetto	278
E1	Area pubblica standard verde adibita a parcheggi pubblici	527
E2	Area pubblica standard adibita a parcheggi pubblici	1.668
E3	Area pubblica standard adibita a viabilità	375
E4	Area pubblica adibita a viabilità : pista ciclopedonale	62
E5	Area pubblica adibita a viabilità	560
F	Area pubblica standard verde adibita a parcheggi pubblici	540
G	Area pubblica adibita a viabilità	3.218
H	Area di proprietà lottizzanti adibita a piazza ad uso pubblico (standard qualitativo)	867
I	Area pubblica adibita a standard	7.539
L	Area pubblica adibita a standard	2.095
M	Area di proprietà lottizzanti adibita a standard per parco pubblico	7.790
N	Area pubblica adibita a viabilità, standard qualitativo	7.919
O	Area pubblica standard adibita a parcheggi pubblici	1.991
Totale superficie parco pubblico e piazza		superfici mq
H + I + L + M =		18.291
Totale superficie fondiaria (residenziale + commerciale, terziario, ricreativo, ricettivo)		superfici mq
A + B + C =		21.843

LEGENDA VARIANTE PII 2017

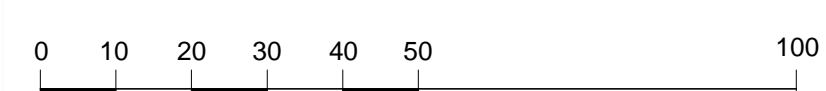
Destinazioni funzionali delle aree	superfici mq	
A	Area di proprietà lottizzanti adibita a sup. fondiaria per edilizia libera, convenzionata e -comm.-terziario-ricreativo-ricett.	13.680
B	Area pubblica standard adibita a superficie fondiaria per edilizia convenzionata	3.716
C	Area pubblica standard adibita a superficie fondiaria per edilizia libera	2.262
D1	Area pubblica standard adibita a viabilità: pista ciclopedonale realizzata e da realizzare	1.209
D2	Area di proprietà lottizzanti già ceduta adibita a viabilità: pista ciclopedonale realizzata	303
D3	Area di proprietà lottizzanti in cessione adibita a viabilità: pista ciclopedonale in progetto	320
D4	Area di proprietà lottizzanti già ceduta adibita a viabilità: pista ciclopedonale in progetto	1.059
E1	Area pubblica standard verde adibita a parcheggi pubblici	527
E2	Area pubblica standard adibita a parcheggi pubblici	1.668
E3	Area pubblica standard adibita a viabilità	375
E4	Area pubblica adibita a viabilità : pista ciclopedonale	62
E5	Area pubblica adibita a viabilità	560
E6	Area di proprietà lottizzanti in cessione: parcheggi pubblici già realizzati (NUOVA CESSIONE)	936
E7	Area di proprietà lottizzanti in cessione: parcheggi pubblici in progetto (NUOVA CESSIONE)	686
F	Area pubblica standard verde adibita a parcheggi pubblici	545
G	Area pubblica adibita a viabilità	3.218
H	Area di proprietà lottizzanti adibita a piazza ad uso pubblico (standard qualitativo)	-
I	Area pubblica adibita a standard	7.539
L	Area pubblica adibita a standard	2.095
M	Area di proprietà lottizzanti adibita a standard per parco pubblico	7.790
N	Area pubblica adibita a viabilità, standard qualitativo	7.919
O	Area pubblica standard adibita a parcheggi pubblici	1.991
Totale superficie parco pubblico		superfici mq
I + L + M =		17.424
A verifica del totale: 867 (H = piazza di progetto PII 2008 var 3ª del 2014) + 17.424 (I + L + M) = 18.291 mq		
Totale superficie fondiaria (residenziale + commerciale, terziario, ricreativo, ricettivo)		superfici mq
A + B + C =		19.658
Nel totale A + B + C del PII 2007 variante 2014 erano state incluse le aree dei parcheggi E6 ed E7, della pista ciclopedonale D3 e di parte dell'area E5. A verifica del totale: 19.658 (A + B + C, PII 2017) + 936 (E6) + 686 (E7, PII 2017) + 51 (differenza di C) + 325 (D3) + 187 (parte di E5) = 21.843 mq		

Valori modificati



committente
**Impresa edile Bertolazzi srl
Redaelli costruzioni spa**

progettista
arch. Federico Pella



3	2 aggiornamenti: riduzione Sip edificio EL2 ed aumento Sip edificio T1.1	30.08.17	vv	mr	PE
1	aggiornamenti: campitura e area D3, area E7, verifiche tot.	31.05.17	ep	mr	PE
revisione		data	redatta	controllata	approvata

		J+S s.r.l. via Brodolini 29 - 20863 Concorezzo (MB) Italia telefono 039.68.86.381 - fax 039.68.86.380 info@pius.it www.pius.it	scala	1:1000	
			committente Impresa edile Bertolazzi srl Redaelli costruzioni spa	ubicazione del progetto Concorezzo (MB)	data 22.05.2017
Programma integrato di intervento Comparto 8			redatto NP	controllato mr	approvato PE
Variante 4			commessa 55-16-c		
tavola DESTINAZIONI FUNZIONALI DELLE AREE			numero tavola 4.4		